




- OBJAŚNIENIA:
- ZAKRES OPRACOWANIA
 - 14/4 ISTN. GRANICE I NUMERY DZIAŁEK
 - 14/4 GRANICE I NUMERY DZIAŁEK PO PODZIALE
 - ISTNIEJĄCE KRAWĘŻNIKI DO ROZBIÓRKI
 - ISTNIEJĄCE OBRZEŻA DO ROZBIÓRKI
 - ISTNIEJĄCE NAWIERZCHNIE JEZDNI BITUMICZNEJ DO ROZBIÓRKI
 - ISTNIEJĄCE NAWIERZCHNIE CHODNIKÓW BITUMICZNYCH DO ROZBIÓRKI
 - ISTNIEJĄCE NAWIERZCHNIE CHODNIKÓW Z KOSTKI BETONOWEJ DO ROZBIÓRKI
 - ISTNIEJĄCE NAWIERZCHNIE Z KRUSZYWA DO ROZBIÓRKI
 - FREZOWANIE I ODTWORZENIE WARSTWY ŚCIERALNEJ

Uwaga: Plan rozbiórek nie uwzględnia prac odtworzeniowych związanych z przebudową sieci uzbrojenia terenu

Wykonawca		DROMOST SP. Z O.O. UL. TRÓJPOLE 3b, 61-693 POZNAŃ TEL: +48 61 827-76-70, FAX: +48 61 827-76-71 REGON630536655 NIP781-00-42-784 KRS0000175056	Data: 11.2025	
Inwestor	Prezydent Miasta Poznania reprezentowany przez: Zarząd Dróg Miejskich, ul. Wilczak 17, 61-623 Poznań		Stadium: PTW	
Rozbudowa ulicy Juraszów w Poznaniu				
BRANŻA DROGOWA				
Stanowisko	Imię i nazwisko	Nr uprawnień	Specjalność	Podpis
Projektant	mgr inż. T. Wilk	WKP/0119/POOD/18	Inżynieryjna drogowa	
Opracowująca	mgr inż. A. Sobiela	-	-	
Opracowujący	mgr inż. A. Witaszczyk	-	-	
Sprawdzający	mgr inż. F. Kruszewski	WKP/0352/POOD/18	Inżynieryjna drogowa	
PLAN ROZBIÓREK				Skala 1:500
				Nr rys. 5.0